



Crna Gora

OPŠTINA ŽABLJAK

**-Sekretarijat za uređenje prostora, zaštitu životne sredine  
i komunalno stambene poslove-**

Broj: UP1-04-037/23-426

Žabljak, 09.11.2023.godine

Sekretarijat za uređenje prostora, zaštitu životne sredine i komunalno stambene poslove Opštine Žabljak, rješavajući po zahtjevu Žugić Predraga iz Brežica -Slovenija, Trg Izgnancev br.9 za pristup informacijama, na osnovu člana 25 stav 1 i člana 30 stav 1 i 2 Zakona o slobodnom pristupu informacijama („Sl.list CG“, br. 44/12 i 30/17) i člana 18 stav 1 Zakona o upravnom postupku („Sl.list CG“, br.56/14, 20/15, 40/16 i 37/17), **donosi**

## RJEŠENJE

**I DJELIMIČNO SE USVAJA** zahtjev Žugić Predraga iz Brežica -Slovenija, UP1-04-037/23-426 od 26.10.2023.godine, pa se imenovanom dozvoljava pristup sledećoj informaciji:

- Zahtjev za izdavanje urbanističko tehničkih uslova za postavljanje (izgradnju) pomoćnog objekta - potpornog zida br. UP1-04332/23-364 od 19.09.2023.godne Kiseleva Antonije Natalie iz Budve na kat.parceli br. 2102 KO Žabljak I;

- Urbanističko tehnički uslovi za postavljanje (izgradnju) pomoćnog objekta -potpornog zida br. UP1-04-332/22-274 od 10.10.2022.godine na UP 37 formiranoj od kat.parcele broj 2102 upisanoj u listu nepokretnosti broj 701 KO Žabljak I u zahvatu Državne studije lokaije „Ivan Do“, izdati po zahtjevu Kiseleva Natalie ( zahtjev br. UP1-04-332/22-274 od 06.09.2022.godine).

**II** Pristup informaciji ostvariće se dostavljanjem skeniranog zahtjeva i urbanističko tehničkih uslova na mejl adresu podnosioca zahtjeva.

**III ODBIJA SE** dio zahtjeva za pristup informacijama UP1-04-037/23-426 od 26.10.2023.godine, u dijelu koji se odnosi na sledeću informaciju:

- Revidovani glavni projekat, **iz razloga što se iste ne nalaze u posjedu ovog Sekretarijata;**

- Revidovani glavni projekat za pomoćne objekte, **iz razloga što se iste ne nalaze u posjedu ovog Sekretarijata.**

**IV** Žalba ne odlaže izvršenje ovog rješenja.

## Obrazloženje

Žugić Predraga iz Brežica -Slovenija, Trg Izgnancev br.9 obratio se Opštini Žabljak, Sekretarijatu za uređenje prostora, zaštitu životne sredine i komunalno stambene poslove Opštine Žabljak zahtjevom UP1-04-037/23-426 od 26.10.2023.godine za pristup informacijama..

Razmatrajući predmetni zahtjev, ovaj Sekretarijat je utvrdio da se dio tražene informaciju nalazi u njegovom posjedu, te je shodno tome i dozvolio pristup istim na način što će uz prilog ovog rješenja podnosiocu zahtjeva na mail adresu dostaviti skenirane zahtjev za izdavanje urbanističko tehničkih uslova za

postavljanje ( izgradnju) pomoćnog objekta -potpornog zida br. UP1-04332/23-364 od 19.09.2023.godne i urbanističko tehničke uslove za postavljanje ( izgradnju) pomoćnog objekta -potpornog zida br. UP1-04-332/22-274 od 10.10.2022.godine.

U dijelu tražene informacije vezano za pristup revidovanom projektu, u službenim evidencijama ove informacije ne posjedujemo, jer je shodno članu 91 i članu 92 Zakona o planiranju prostora i izgradnji objekta ( „Sl. list CG“, br. 64/17, 44/18, 63/18, 11/19 i 82/20) prijavu građenja i revidovani glavni projekat investitor dužan dostaviti nadležnom inspekcijskom organu u roku od 15 dana prije početka građenja.

U dijelu tražene informacije koja se odnosi na revidovani glavni projekat za pomoćne objekte, u službenim evidencijama ove informacije ne posjedujemo, jer shodno članu 13 i članu 14 Odluke o pomoćnim objektima („Sl. list CG -opštinski propisi“, br. 23/21) obaveza investitora je da tehničku dokumentaciju urađenu u skladu sa izdatim urbanističko tehničkim uslovima i prijavu građenja podnosi Komunalnoj policiji i inspekciji Opštine Žabljak u roku od 15 dana prije početka postavljanja, odnosno građenja pomoćnog objekta.

Zakonom o slobodnom pristupu informacijama propisano je: Za rješavanje o zahtjevu za pristup informaciji nadležan je organ vlasti u čijem se posjedu nalazi tražena informacija (član 25 stav 1); O zahtjevu za pristup informaciji, osim u slučaju iz člana 22 ovog zakona, organ vlasti odlučuje rješenjem, kojim dozvoljava pristup traženoj informaciji ili njenom dijelu ili zahtjev odbija. Rješenjem kojim se dozvoljava pristup informaciji ili njenom dijelu određuje se: 1) način na koji se dozvoljava pristup informaciji; 2) rok za ostvarivanje pristupa i 3) troškovi postupka (član 30 stav 1 i 2).

Pristup traženoj informaciji ostvariće se dostavljanjem fotokopije tražene informacije putem pošte na adresu podnosioca zahtjeva.

Žalba ne odlaže izvršenje rješenja, shodno članu 36 Zakona o slobodnom pristupu informacijama.

Na osnovu izloženog riješeno je kao u dispozitivu ovog rješenja.

**UPUTSTVO O PRAVNOJ ZAŠTITI:** Protiv ovog rješenja može se izjaviti žalba Agenciji za zaštitu podataka o ličnosti i pristup informacijama u roku od 15 dana od dana dostavljanja rješenja. Žalba se podnosi neposredno ovom organu ili šalje preporučeno putem pošte, taksirana sa 5,00 € administrativne takse na žiro račun broj Opštine Žabljak br. 510-5156777-45, s tim što se dokaz o uplati prilaže uz žalbu.

**DOSTAVITI:**

-Podnosiocu zahtjeva na email adresu: [pzugic@gmail.com](mailto:pzugic@gmail.com),

-u spise i

-arhivi



**SEKRETAR,**  
**Sava Zeković**

"SEKRETARIJAT ZA URBANIZAM GRAĐEVINARSTVO

I STAMBENO KOMUNALNE POSLOVE"

OPŠTINA ŽABLJAK, CRNA GORA

Црна Гора

Општина Жабљак

Орг. јед.	Ид. час. лок.	Редни број	Прилог	Вриједност
УМ 04	332/23	364	1	ЈММ = 50,00 €

ZAHTJEV

Poštovani, obraćamo vam se zahtjevom da nam izdate urabanističko tehničke uslove za privremeni objekat „Potporni zid“ za parcelu br. UP 37, KAT PARCELA br 2102 KO Žabljak, u zahvatu Drzavne studije lokacije "IVAN DO" ZABLJAK.

Utu uslovi su nam potrebni da bi uradili Privremeni objekat (potporni zid) zbog stabilizacije terena susjedne parcele 2105/3 kao i parcele 2105/4.

**Zid 1**


Dužina cca 5m, visina sa temeljnom stopom 4,5m , debiljna 0,5m (kod parcele 2105/4)

**Zid 2,**

Dužina cca 22m, visina sa temeljnom stopom 4,5m, debiljna 0,5m (kod parcele 2105/3)

Kako je to dato grafickim prilogom.

Podnosilac zahtjeva

  
KISELEVA ANTONIJE NATALIJA

+7 916 650 6041 / +382<sup>67</sup> 934 888 OLGA

Vranjak 3, 85310, Budva

**CRNA GORA**

**OPŠTINA ŽABLJAK**

**-Sekretarijat za uređenje prostora, zaštitu životne sredine  
i komunalno stambene poslove-**

Broj: UP1-04-332/22-274

Žabljak, 10.10.2022.godine

**URBANISTIČKO – TEHNIČKI USLOVI  
ZA IZRADU TEHNIČKE DOKUMENTACIJE**

Za izgradnju pomoćnog objekta tipa 3 – potporni zidovi, na urbanističkoj parceli UP 37 formirana od katastarske parcele broj 2102 upisane u listu nepokretnosti broj 701 KO Žabljak I, u zahvatu Državne studije lokacije „Ivan do“,

**PODNOŠILAC ZAHTJEVA:**

Kiseleva Natalia, adresa Lastva Grbaljska, ul B, st.3 Radanovići Kotor;  
Zahtjev podnijet ovom Sekretarijatu dana 06.09.2022. godine, pod brojem: 04-332/22-274;

**PRAVNI OSNOV:**

„Odluka o pomoćnim objektima“ („Sl. list CG opštinski propisi“ 23/21) i član 223 Zakona o planiranju prostora i izgradnji objekata („Sl. list CG“ br. 64/17, 44/18, 63/18,82/20).  
Postojeće stanje:

Dokumentacija – priložena i pribavljena po službenoj dužnosti:

- Prepis lista nepokretnosti 701 za katastarsku parcelu broj 2102 KO Žabljak I koji je izdat od Uprave za katastar i državnu imovinu broj 114-919-4160/2022 od 05.10.2022.godine kojim se dokazuje da je Kiseleva Natalia upisana kao vlasnik u obimu prava 1/1, na kat.parceli broj 2102 bez tereta i ograničenja;
- Kopija plana za kat. parcelu br. 2102 KO Žabljak I, izdata od Uprave za katastar i državnu imovinu broj 407 od 05.10.2022. g.
- izvod iz Državne studije lokacije „Ivan do“;;
- skica kat.parcele 2102 sa situacijom potpornog zida urađena od "GEOAS" doo Podgorica;

**1. USLOVI ZA OBJEKAT:**

Članom 2. gore navedene odluke definisano je sledeće:

Pomoćni objekti u smislu ove odluke, svrstavaju se u tri tipa:

-tip 1 pomoćni objekti koji čine funkcionalnu ekonomsku cjelinu sa objektom čijem korišćenju služi pomoćni objekat, kao što su podzemne i nadzemne garaže, ostave, magacini, drvarnice, ljetnje kuhinje, portirnice, objekti za radike obezbjeđenja, objekti za naplatu i slično.

-tip 2 pomoćni objekti infrastrukture kao što su septičke jame, bazeni, bunari, cistjerne za vodu, rezervoari, bistjerne, šahtovi, kotlarnice, uređaji za grijanje i hlađenje, plinski sistemi i slično;

-tip 3 pomoćni objekti uređenja terena kao što su ograde, potporni zidovi, otvoreni bazeni, fontane, nadstrešnice, pergole i slično;

Članom 3. stav 1. gore navedene odluke definisano je sledeće:

Na jednoj urbanističkoj odnosno katastarskoj parceli dozvoljeno je postavljanje odnosno građenje, više pomoćnih objekata ukoliko to dozvoljavaju parametri planske dokumentacije, indeks izgrađenosti i indeks zauzetosti;

Članom 4. gore pomenute odluke definisano je sledeće:

Pomoćni objekat postavlja se odnosno gradi u granicama urbanističke parcele u skladu sa planskim dokumentom detaljne razrade, odnosno u granicama katastarske parcele ukoliko nije donijet ili nije potrebno donošenje plana detaljne razrade, a u skladu sa smjernicama iz prostorno urbanističkog plana opštine Žabljak.

Planski parametri u smislu zauzetosti i izgrađenosti urbanističke parcele odnosno katastarske parcele za pomoćne objekte tipa 2 i 3 se ne primjenjuju;

**Ukoliko se pomoćni objekat postavlja odnosno gradi na prostoru za koji nije donijet plan detaljne razrade ili ako planom detaljne razrade za isti nisu utvrđeni uslovi postavljanja odnosno građenja, uslovi se određuju odredbama ove odluke;**

Članom 9. gore navedene odluke definisano je sledeće:

Potporni zidovi i ugradni zidovi moraju se graditi tako da ne narušavaju izgled naselja i da se ne promijeni prirodno oticanje vode na štetu susjednih parcela i objekata.

Maksimalna visina potpornog zida može biti do 3m.

Nije dozvoljeno postavljanje, odnosno građenje ogradnih zidova duž saobraćajnica uz visinu kolovoza.

**Sastavni dio ovih uslova čini saglasnost Ov.br.3635 2022.godine vlasnika kat.parcele broj 2101 KO Žabljak I, Svetlane Dragić i Bojane Dragić da Natalija Kiseleva može postaviti potporni zid na udaljenosti od min 80cm od granice kat.parcele broj 2101, ovjerena kod notara Branke Kaščelan dostavljena od strane investitora prilikom podnošenja zahtjeva.**

## **2. ZAVRŠNE ODREDBE:**

Investitor je obavezan da potpiše projektni zadatak za izradu tehničke dokumentacije za izgradnju predmetnog pomoćnog objekta uz obavezno poštovanje urbanističko-tehničkih uslova.

Tehničku dokumentaciju raditi po svim potrebnim fazama u skladu sa Zakonom o planiranju prostora i izgradnji objekata („Sl. list CG“, br.64/17, 44/17, 44/18, 63/18, 11/19, 82/20) Pravilnikom o načinu izrade i sadržini tehničke dokumentacije za građenje objekta („Sl. list CG“ br.44/18), ovim uslovima, uslovima i preporukama javnih preduzeća za oblast infrastrukture, svim važnim propisima, normativima i standardima za projektovanje ove vrste objekata na osnovu projektnog zadatka investitora.

Pomoćni objekat se postavlja, odnosno gradi na osnovu prijave i dokumentacije propisane Odlukom o pomoćnim objektima ("Sl. list CG op.pr" 23/21).

Dokumentacija treba da sadrži:

Dokaz o pravu svojine, odnosno drugom pravu na građevinskom zemljištu i kopije plana;

Uslova za postavljanje odnosno građenje objekta;

Tehničke dokumentacije urađene u skladu sa urbanističko tehničkim uslovima;

Saglasnosti, mišljenja i drugih dokaza utvrđenih posebnim propisima.

**Tehnička dokumentacija iz člana 2 tačka 1 alineja 2 i 3 čini skicu i položaj objekta na urbanističkoj odnosno katastarskoj parceli urađena od strane ovlašćene organizacije.**

Prijava građenja i tehnička dokumentacija se podnose Službi komunalne policije i komunalnoj inspekciji Opštine Žabljak u roku od 15 dana prije početka građenja pomoćnog objekta.

Sastavni dio ovih urbanističko .tehničkih. uslova su kopija plana i prepis lista nepokretnosti za predmetnu lokaciju.


Napomena:

Članom 223. Zakona o planiranju prostora i izgradnji objekata („Sl. list CG“ br.64/17, 44/18, 63/18 ), definisano je da se propisi jedinica lokalne samouprave, kojima se uređuju pomoćni objekti primjenjuju do donošenja plana generalne regulacije Crne Gore.

**Obrađivač**

**Savjetnik za urbanizam**

**Vesko Dedeić**



**SEKRETAR,**  
**Sava Zeković**



**DOSTAVITI: - Kiseleva Natalia, adresa Lastva Grbaljska, ul B, st.3 Radanovići Kotor,- Komunalna policija i inspekcija, - arhivi i u - spise;**



5200000013



114-919-4160/2022

UPRAVA ZA KATASTAR  
I DRŽAVNU IMOVINU

CRNA GORA

PODRUČNA JEDINICA  
ZABLJAK

Broj: 114-919-4160/2022

Datum: 05.10.2022.

KO: ŽABLJAK I

Na osnovu člana 173 Zakona o državnom premjeru i katastru nepokretnosti ("Sl. list RCG" br. 29/07, "Sl. list CG" br. 73/10, 032/11, 040/11, 043/15, 037/17 i 17/18), postupajući po zahtjevu OPŠTINA ŽABLJAK, , za potrebe izdaje se

## LIST NEPOKRETNOSTI 701 - PREPIS

## Podaci o parcelama

Broj Podbroj	Broj zgrade	Plan Skica	Datum upisa	Potes ili ulica i kućni broj	Način korišćenja Osnov sticanja	Bon. klasa	Površina m <sup>2</sup>	Prihod
2102		10 18	24/08/2018	PITOMINE	Dvorište KUPOVINA		347	0.00
2102	1	10 18	30/07/2021	PITOMINE	Porodična stambena zgrada KUPOVINA		38	0.00
3971	2	47 158/89	15/07/2022	POD LUČEVAČOM	Livada 3. klase KUPOVINA		322	1.55
3971	6	47 158/89	15/07/2022	POD LUČEVAČOM	Livada 3. klase KUPOVINA		70	0.34
3971	7	47 158/89	15/07/2022	POD LUČEVAČOM	Livada 3. klase KUPOVINA		8	0.04
Ukupno							785	1.92

## Podaci o vlasniku ili nosiocu

Matični broj - ID broj	Naziv nosioca prava - adresa i mjesto	Prava	Obim prava
6052000002340 4519518417	KISELEVA ANATOLJEVNA NATALIA PR-KT MIČURINSKI BR.39 RUSKA FEDERACIJA 4519518417	Svojina	1/1


## Podaci o objektima i posebnim djelovima

Broj Podbroj	Broj zgrade	Način korišćenja Osnov sticanja Sobnost	PD Godina izgradnje	Spratnost/ Sprat Površina	Prava Vlasnik ili nosilac prava Adresa, Mjesto
2102	1	Porodična stambena zgrada NASLJEDE	1976	PIP 38	Svojina KISELEVA ANATOLJEVNA 1/1 NATALIA 6052000002340 PR-KT MIČURINSKI BR.39 RUSKA 4519518417
2102	1	Stambeni prostor NASLJEDE 2	1	P 26	Svojina KISELEVA ANATOLJEVNA 1/1 NATALIA 6052000002340 PR-KT MIČURINSKI BR.39 RUSKA 4519518417
2102	1	Garaža NASLJEDE 1	2	P 9	Svojina KISELEVA ANATOLJEVNA 1/1 NATALIA 6052000002340 PR-KT MIČURINSKI BR.39 RUSKA 4519518417
2102	1	Stambeni prostor NASLJEDE 10	3	P1 30	Svojina KISELEVA ANATOLJEVNA 1/1 NATALIA 6052000002340 PR-KT MIČURINSKI BR.39 RUSKA 4519518417
2102	1	Stambeni prostor NASLJEDE 1	4	PN 11	Svojina KISELEVA ANATOLJEVNA 1/1 NATALIA 6052000002340 PR-KT MIČURINSKI BR.39 RUSKA 4519518417



Podaci o teretima i ograničenjima							
Broj	Podbroj	Broj zgrade	PD	Redni broj	Način korišćenja	Datum upisa Vrijeme upisa	Opis prava
2102		1		1	Porodična stambena zgrada	01/10/2018 9:48	Zabilježba objekta ili posebnog dijela koji odstupa od građevinske dozvole zgrada 1, porodična stambena zgrada površine 38 m2, prekoračenje za 6m2 u osnovi.

Naplata takse je oslobođena na osnovu člana 17 Zakona o administrativnim taksama ("Sl.list CG, br. 18/19). Naplata naknade oslobođena je na osnovu člana 174 Zakona o državnom premjeru i katastru nepokretnosti ("Sl. list RCG" br. 29/07, "Sl. list CG" br. 73/10, 032/11, 040/11, 043/15, 037/17 i 17/18).



20 Ovlašćeno lice:

G. Stevović

Stevović Gordana dipl.prav.

CRNA GORA  
UPRAVA ZA KATASTAR I DRŽAVNU IMOVINU  
PODRUČNA JEDINICA: ŽABLJAK  
Broj: 497  
Datum: 05.10.2022.



Katastarska opština: ŽABLJAK I  
Broj lista nepokretnosti:  
Broj plana: 10  
Parcela: 2102

# SKICA PARCELA

Razmjera 1: 2500



2105/3 38490 2101  
38507 26283  
2105/4 38283 2946/1





**CRNA GORA**  
**NOTAR**  
**BRANKA KAŠĆELAN**

Stari grad 495, 85330 Kotor, Crna Gora  
Tel/Fax: 00382-32-325-488  
Mob: 00382-63-210-021, 00382-69-453-123  
E-mail: notarkascelan@t-com.me

Ovjera  
OV. BR. 7695 / 2022

## SAGLASNOST

Vlasnice Katastarske parcele br.2101 KO Žabljak,

List nepokretnosti 728- Prepis, Svetlana Dragić i Bojana Džajić,  
saglasne su:

Da se potporni zid između granice gore navedene naše parcele i  
Katastarske parcele broj 2102 KO Žabljak, vlasništvo Natalie Kiseleve  
odmakne na udaljenost od minimum 80cm.

Saglasnost je data sa namjerom da se uz ostalu neophodnu  
dokumentaciju dostavi inspekcijskoj službi, kako bi se stavila van snage  
sadašnja zabrana gradnje.

Razlog saglasnosti je pored dobijanja prava gradnje i da se izvodjač  
obaveže da odmah započne sa izradom zida pre nastupajućih zimskih  
uslova koji bi ako se zid ne izgradi još više devastirali našu parcelu.

Izgradnjom zida bi se sprečilo veće odronjavanje zemlje i iskopa na  
granici naše Katastarske parcele br.2101.

Saglasno daje :

Saglasnost prima: Kiseleva Natalia

Svetlana Dragić dipl.ing arh.

sa ovlašćenjem Bojane Dragić prof.

U Kotoru 21.09.2022 godine.

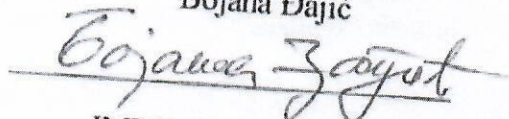
## OVLAŠĆENJE

Ja, Bojana Đajić, saglasna sam sa dogovorom moje sestre Svetlane Dragić, suvlasnice parcele 2101, a vezano za pomeranje potpornog zida na parceli 2102 Ivan Do na Žabljaku od naše parcele 2101 na udaljenost od 80 cm.

Ovlašćujem je, pod punom krivičnom i materijalnom odgovornošću, da može da potpiše u moje ime, kao suvlasnice placa, Ugovor sa vlasnicom placa 2102 Natalijom Kiselevom.

Beograd, 19.09.2022 godine,

Bojana Đajić



JMBG 0503944715101

I.k.010627720

Република Србија  
ЈАВНИ БЕЛЕЖНИК  
Јасна Васиљевић  
Београд, Стари град  
Господар Јевремова 41

УОП - III:13412-2022  
Страна 1 (један)

Потврђује се да је -----  
Бојана Ђајић рођен/а 05.03.1944. (петог марта хиљаду деветсто четрдесет четврте)  
године, са пребивалиштем у Београду Улица Балканска број 33 (тридесет три) у  
присуству јавнобележничког приправника својеручно потписао/ла ову исправу.  
-----  
Идентитет подносиоца исправе утврђен је увидом у личну карту бр. 010627720,  
издата 06.12.2019 од стране ПС Савски венац.-----  
Исправа странке, написана на компјутерском штампачу и састоји се од 1 (једној)  
стране/а, оверена је у 3 (три) примерка за потребе странке, а 1 (један) оверен  
примерак, остаје код поступајућег јавног бележника.-----  
Јавни бележник овером ове исправе потврђује потпис странке и не одговара за  
садржину исправе.-----  
Накнада за оверу 3 (три) примерака наплаћена је у укупном износу од 1.080,00 (   
хиљаду осамдесет динара) са урачунатим ПДВ-ом на основу члана 21 тарифног  
броја 8 јавнобележничке тарифе.-----

ЈАВНИ БЕЛЕЖНИК  
Јасна Васиљевић  
Београд, Стари  
град  
Господар Јевремова  
41

УОП - III:13412-2022  
Дана 19.09.2022. (деветнаестог септембра две  
хиљаде двадесетдруге) године, у 14:26 (четрнаест  
часова и двадесет шест минута ),  
у Београду, оверено у 3 (три) примерак/ка за  
потребе странке.



(потпис)

(печат)

vrsta: KORISNIK

vrijeme štampe: 20.09.2022 17:47

MČNA JEDINICA

ŽABLJAK

20.09.2022 17:47

ŽABLJAK I

## LIST NEPOKRETNOSTI 728 - PREPIS

### Podaci o parceli

Redni broj	Broj zgrade	Plan Skica	Datum upisa	Potes ili ulica i kućni broj	Način korišćenja Osnov sticanja	Površina m <sup>2</sup>	Prihod
101	1	10 18		PITOMINE	Porodična stambena zgrada GRADENJE	39	0.00
101		10 18		PITOMINE	Dvorište KUPOVINA	500	0.00
101		10 18		PITOMINE	Livada 7. klase KUPOVINA	36	0.05

### Podaci o vlasniku ili nosiocu prava

Redni broj - ID broj	Naziv nosioca prava - adresa i mjesto	Osnov prava	Obim prava
*	DRAGIĆ-DŽAJIĆ VLADIMIR BOJANA *	Susvojina	1/2
*	DRAGIĆ VLADIMIR SVETLANA *	Susvojina	1/2

### Podaci o objektima i posebnim djelovima objekta

Redni broj	Broj zgrade	Način korišćenja Osnov sticanja Sobnost	PD Godina izgradnje	Spratnost/ Sprat Površina	Osnov prava Vlasnik ili nosilac prava Adresa, Mjesto
01	1	Porodična stambena zgrada GRADENJE	988	PRIZEMNA ZGRADA 0	
01	1	Stambeni prostor - Dvije sobe	1	Prizemlje 30	Susvojina 1/2 DRAGIĆ-DŽAJIĆ VLADIMIR BOJANA * * Susvojina 1/2

					DRAGIĆ VLADIMIR SVETLANA *
101	1	Stambeni prostor - Dvije sobe	2	Potkrovlje- mansarda 30	Susvojina 1/2 DRAGIĆ-DŽAJIĆ VLADIMIR BOJANA * Susvojina 1/2 DRAGIĆ VLADIMIR SVETLANA *

postoje tereti i ograničenja.

Ja, NOTAR, Branka Kaščelan, Kotor, Stari grad 495

otvrđuje da je

**SVETLANA DRAGIĆ**, Srbija, rođena 24.03.1941. godine  
**BOJANA DŽAJIĆ**, Srbija, rođena 05.03.1944. godine, koga po ovlaštenju ovjernog  
od Javnog Beležnika Jasna Vasiljević, Beograd, Stari grad, Gospodar Jevremova  
1. broj: UOP-III:13412-2022, zastupa **SVETLANA DRAGIĆ**, Srbija, rođena  
4.03.1941. godine

**KISELEVA NATALIA**, Kotor, rođena 12.11.1974. godine

(ime i prezime, datum rođenja i adresa prebivališta/boravišta lica čiji se potpis ili rukopis ovjerava)

svojeručno potpisao ovu ispravu: **SAGLASNOST**

svojeručno potpisao ovu ispravu/na ispravu stavio otisak prsta/ priznao potpis za svoj)

///

svojeručno napisao rukopis/ranije rukopis svojeručno napisao/slijepo ili slabovido lice svojeručno na ispravi napisalo rukopis).

stovjetnost imenovanog utvrđena je na osnovu

lična karta broj 007457678, izdata od strane PS SAVSKI VENAC, dana  
2.11.2015. godine sa rokom važenja 40(četrdeset) godina

lična karta broj 007457678, izdata od strane PS SAVSKI VENAC, dana  
2.11.2015. godine sa rokom važenja 40(četrdeset) godina

ozvola za privremeni boravak broj 611257588, izdata od strane FL KOTOR, dana  
16.08.2022. godine sa rokom važenja do 16.08.2023. godine

(broj i datum izdavanja lične karte, putne isprave ili drugog dokumenta sa fotografijom)

izjavom svjedoka ///

(ime i prezime, zanimanje, adresa i mjesto prebivališta odnosno boravišta, ulica i broj)

identitet utvrđen na osnovu ///

(broj i datum izdavanja lične karte, putne isprave ili drugog dokumenta sa fotografijom)

ime i prezime lica čiji se potpis ovjerava ispisao je svjedok ///čiji je identitet utvrđen na osnovu ///

(broj i datum izdavanja lične karte, putne isprave ili drugog dokumenta sa fotografijom)

anovanom je isprava pročitana pomoću

(pročitana/pročitana pomoću tumača/prevedena sadržina)

ntitet tumača je utvrđen na osnovu

(broj i datum izdavanja lične karte, putne isprave ili drugog dokumenta sa fotografijom)

enovani je ovlašćen za zastupanje na osnovu

(akt kojim je dato ovlašćenje za zastupanje)

ama članu 10 stav 2 Zakona o ovjeri potpisa, rukopisa i prepisa, notar nije odgovoran za sadržinu isprave  
kojoj se vrši ovjera potpisa, niti je dužan da utvrđuje da li lice čiji se potpis ovjerava ima pravo da potpiše  
ravu na kojoj se vrši ovjera potpisa.

aj: OV-3635/2022

jera izvršena dana 21.09.2022. godine 13:59 U Kotoru

(mjesto ovjere potpisa kada se ovjera vrši van službenih prostorija)

znada za rad notara za ovjeru po tarifnom broju 94 u iznosu od 22.50€ i troškovi u iznosu od 1,00 €. sa  
si-om €, što predstavlja ukupno od 28.44€ naplaćena je

