


URBANISTIČKO - TEHNIČKI USLOVI


	<p>CRNA GORA OPŠTINA ŽABLJAK Sekretarijat za uređenje prostora, zaštitu životne sredine i komunalno stambene poslove Broj:352/19-04-301 Žabljak, 06.12.2019</p>	
1	Sekretarijat za uređenje prostora, zaštitu životne sredine i komunalno stambene poslove, na osnovu člana 74. Zakona o planiranju prostora i izgradnji objekata („Sl. list CG“ br. 64/17) člana 1 Uredbe o povjeravanju dijela poslova Ministarstva održivog razvoja i turizma jedinicama lokalne samouprave („Sl. list CG“ br. 87/18) i podnijetog zahtjeva "ZEKOVIĆ KOMPANI "d.o.o. Žabljak, izdaje:	
2	<p style="text-align: center;">URBANISTIČKO-TEHNIČKE USLOVE za izradu tehničke dokumentacije</p>	
3	<p>za izvođenje radova na eksploataciji Mineralne sirovine šljunka i pijeska na ležištu "Ražano polje" na lokaciji koju čine katastarske parcele br. 1331 i 1332 KO Borje II, u zahvatu Prostorno urbanističkog plana opštine Žabljak do 2020. godine („Službeni list CG“, opštinski propisi br. 22/11).</p>	
4	<p>PODNOŠILAC ZAHTJEVA:</p>	<p>"ZEKOVIĆ KOMPANI "d.o.o. Žabljak</p>
5	<p>POSTOJEĆE STANJE</p>	
	<p>Prema ugovoru o koncesiji za eksploataciju mineralne sirovine šljunka i pijeska na ležištu "Ražano polje" opština Žabljak, eksploatacioni prostor na kojem je utvrđena Mineralna sirovina koja je predmet ugovora pripada opštini Žabljak a prema geografskoj podjeli nalazi se na topografskom listu "Pljevlja", 1:100 000, odnosno sekciji "Žabljak", 1:25 000.</p> <p>Kordinate konturnih tačaka ležišta "Ražano polje" kao i površina od 26.326,36 m² koju zahvata su sledeće:</p>	

KORDINATE		
TAČKE	X	Y
1	4 783 205,44	6 595 536,56
2	4 783 188,50	6 595 538,36
3	4 783 150,07	6 595 538,21
4	4 783 116,60	6 595 473,67
5	4 783 105,22	6 595 462,29
6	4 783 067,90	6 595 411,30
7	4 783 027,32	6 595 357,65
8	4 782 999,86	6 595 310,11
9	4 783 150,03	6 595 570,04
10	4 783 240,02	6 595 519,98
<p>Koncesionar je dužan da koncesionu djelatnost vrši u skladu sa zakonom, uslovima I rokovima navedenim u Ugovoru, tehničkom dokumentacijom, izdatim saglasnostima I odobrenjima. Da ovjeri Elaborat o klasifikaciji, kategorizaciji I proračunu rezervi Mineralne sirovine, izradi rudarsku tehničku dokumentaciju za eksploataciju Mineralne sirovine I pribavi odobrenja I saglasnosti za izvođenje radova po istim u skladu sa zakonom. Da preduzme sve mjere u skladu sa zakonom radi obezbeđenja I zaštite ljudi I imovine, zaštite životne sredine I objekata od istorijske, kulturne I prirodne vrijednosti.</p>		
6	PLANIRANO STANJE	
7.1.	Namjena parcele odnosno lokacije	
	<p>Prema Prostorno urbanističkom planu opštine Žabljak do 2020. godine („Službeni list CG“, opštinski propisi br. 22/11) lokacija “Ražano polje” koju čine katastarske parcele br. 1331 i 1332KO Borje II je predviđena za eksploataciju mineralnih sirovina šljunka I pijeska.</p> <p>Naglašava se da se eksploatacija građevinskog kamena, šljunka i pijeska na postojećoj lokaciji Njegovuđi, kao i na ostalim aktuelnim ili potencijalnim zonama (Ražano polje, Vruljci i dr.) mora odvijati strogo kontrolisano i u skladu sa odgovarajućom dokumentacijom koja se odnosi na način eksploatacije, mjere zaštite i rekultivacije i dr.</p> <p>Nove eksploatacione zone, kao i koncesiona područja za eksploataciju i istraživanje mineralnih sirovina, mogu se aktivirati, odnosno dodjeljivati, isključivo na osnovu urađene i verifikovane sve odgovarajuće tehničke dokumentacije i odgovarajućih studija uticaja na životnu sredinu, a uskladu sa uslovima nadležnih zavoda za zaštitu prirode i spomenika culture.</p>	
7.2.	Pravila parcelacije	
	<p>Katastarske parcele 1331 i 1332 KO Borje II , nalaze seu zahvatu Prostorno urbanističkog plana opštine Žabljak do 2020. godine („Službeni list CG“,</p>	

	opštinski propisi br. 22/11).
7.3.	Građevinska i regulaciona linija, odnos prema susjednim parcelama
7	PREPORUKE ZA SMANJENJE UTICAJA I ZAŠTITU OD ZEMLJOTRESA, KAO I DRUGE USLOVE ZA ZAŠTITU OD ELEMENTARNIH NEPOGODA I TEHNIČKO-TEHNOLOŠKIH I DRUGIH NESREĆA
	<p>Tehničkom dokumentacijom predvidjeti mjere zaštite od požara shodno propisima za ovu vrstu objekata. U cilju zaštite od elementarnih nepogoda postupiti u skladu sa Zakonom o zaštiti i spašavanju („Službeni list CG“, br. 13/07, 05/08, 86/09, 32/11 i 54/16) i Pravilnikom o mjerama zaštite od elementarnih nepogoda („Službeni list RCG“, br. 08/93) i Zakonu o zapaljivim tečnostima i gasovima („Službeni list CG“, br. 26/10 i 48/15).</p> <p>Shodno članu 9 Zakona o zaštiti i zdravlju na radu („Službeni list CG“, br.34/14), pri izradi tehničke dokumentacije projektant koji u skladu sa propisima o uređenju prostora i izgradnji objekata izrađuje tehničku dokumentaciju za izgradnju, rekonstrukciju ili adaptaciju objekta, namijenjene za radne i pomoćne prostorije i objekte gdje se tehnološki proces obavlja na otvorenom prostoru, dužan je da predvidjeti propisane mjere zaštite na radu u skladu sa tehnološkim projektom zadatkom. Pri izgradnji, rekonstrukciji ili rušenju objekta potrebno je izraditi Elaborat o uređenju gradilišta u skladu sa aktom nadležnog ministarstva shodno članu 10 Zakona o zaštiti i zdravlju na radu.</p> <p>Proračune raditi na VII stepen seizmičkog inteziteta po MCS skali. Objekat mora biti izgrađen prema važećim propisima za građenje u seizmičkim područjima.</p>
8	USLOVI I MJERE ZAŠTITE ŽIVOTNE SREDINE
	Tehničkom dokumentacijom predvidjeti uslove i mjere za zaštitu životne sredine u skladu sa odredbama Zakona o procjeni uticaja na životnu sredinu („Službeni list CG“, br.75/18) i Zakona o zaštiti prirode („Službeni list CG“, br.51/08) i Zakona o životnoj sredini („Službeni list CG“, br.48/08).
9	USLOVI ZA PEJZAŽNO OBLIKOVANJE
	Očuvanje svih postojećih prirodnih vrijednosti: izvori, livade, proplanci, pejzaži. Prije izrade tehničke dokumentacije uraditi detaljnu studiju predjela sa elaboratom o uticaju eksploatacije na predio, kao i mjere za ublažavanje degradacije predjela i mjere rekultivacije nakon perioda eksploatacije.
10	USLOVI I MJERE ZAŠTITE NEPOKRETNIH KULTURNIH DOBARA I NJIHOVE ZAŠTIĆENE OKOLINE

	<p>Ukoliko se na lokaciji naiđe na zaštićene biljne i životinjske vrste postupati u skladu sa Članom 80. Zakona o zaštiti prirode ("Službeni list CG", 51/08 i 21/09) i Rješenjem o stavljanju pod zaštitu pojedinih biljnih i životinjskih vrsta ("Službeni list RCG", 76/06).</p> <p>Ukoliko sa prilikom iskopa terena za izgradnju objekta, pratećih sadržaja i infrastrukture naiđe na arheološke ili druge nalaze, koji mogu biti kulturno dobro, obavezno je prekinuti radove i obavestiti organ uprave nadležan za zaštitu kulturnih dobara, kako bi njihovi stručnjaci prikupili nalaze, odnosno izvršili neophodna istraživanja i druge radnje i aktivnosti (Članovi 87. i 88, Zakona o zaštiti kulturnih dobara („Službeni list CG“, 49/10). U tom slučaju, pravno ili fizičko lice koje neposredno izvodi radove, dužno je da prekine radove, obezbedi nalazište, odnosno nalaze od eventualnog oštećenja, uništenja i od neovlašćenog pristupa drugih lica, sačuva otkrivene predmete na mestu nalaženja u stanju u kojem su nađeni do dolaska ovlašćenih lica, odmah prijavi nalazište, odnosno nalaz Upravi za zaštitu kulturnih dobara, najbližoj javnoj ustanovi za zaštitu kulturnih dobara, organu uprave nadležnom za poslove policije i dostavi sve potrebne podatke u vezi sa mestom i položajem nalaza u vreme otkrivanja i o okolnostima pod kojim su</p>
11	USLOVI ZA LICA SMANJENE POKRETLJIVOSTI I LICA SA INVALIDITETOM
	/
12	USLOVI ZA POSTAVLJANJE I GRADNJU POMOĆNIH OBJEKATA
	/
13	USLOVI ZA OBJEKTE KOJI MOGU UTICATI NA BEZBJEDNOST VAZDUŠNOG SAOBRAĆAJA
	/
14	USLOVI ZA OBJEKTE KOJI MOGU UTICATI NA PROMJENE U VODNOM REŽIMU
	/
15	MOGUĆNOST FAZNOG GRAĐENJA OBJEKTA
	/
16	USLOVI ZA PRIKLJUČENJE NA INFRASTRUKTURU
17.1	Uslovi priključenja na elektroenergetsku infrastrukturu
	<p>Prilikom izrade tehničke dokumentacije potrebno je poštovati sljedeće preporuke EPCG:</p> <ul style="list-style-type: none"> •Tehnička preporuka za priključke potrošača na niskonaponsku mrežu TP-2 (II dopunjeno izdanje) •Tehnička preporuka – Tipizacija mjernih mjesta

	<ul style="list-style-type: none"> •Uputstvo i tehnički uslovi za izbor i ugradnju ograničavača strujnog opterećenja •Tehnička preporuka TP-1b - Distributivna transformatorska stanica DTS – EPCG 10/0.4 Kv
17.2	Uslovi priključenja na vodovodnu i kanalizacionu infrastrukturu
	/
17.3	Uslovi priključenja na saobraćajnu infrastrukturu
	Svaka parcela na kojoj se gradi objekat ili dio parcele na kojem se on gradi mora imati kolski i pešački prilaz sa javne saobraćajnice.
17.4	Ostali infrastrukturni uslovi
	<p>Telekomunikaciona mreža</p> <p>Prilikom izrade tehničke dokumentacije potrebno je poštovati sljedeće preporuke:</p> <ul style="list-style-type: none"> • Zakon o elektronskim komunikacijama ("SI list CG", br.40/13) • Pravilnik o širini zaštitnih zona i vrsti radio koridora u kojima nijedopušteno planiranje I gradnja drugih objekata ("SI list CG", br.33/14) • Pravilnik o tehničkim i drugim uslovima za priključenje, izgradnju i korišćenje elektronske komunikacione mreže, elektronske komunikacione infrastructure i povezivanje opreme i objekata ("SI list CG", br.41/15) • Pravilnik o uslovima za planiranje, izgradnju, održavanje i korišćenje pojedinih vrsta elektronskih komunikacionih mreža, elektronske komunikacione infrastructure i povezane opreme ("SI list CG", br.59/15) <p>Pravilnik o zajedničkom korišćenju elektronske komunikacione infrastructure i povezane opreme ("SI list CG", br.52/14)</p>
17	POTREBA IZRADE GEODETSKIH, GEOLOŠKIH (GEOTEHNIČKIH, INŽENJERSKO-GEOLOŠKIH, HIDROGEOLOŠKIH, GEOMEHANIČKIH I SEIZMIČKIH) PODLOGA, KAO I VRŠENJA GEOTEHNIČKIH ISTRAŽNIH RADOVA I DRUGIH ISPITIVANJA
	Prije izrade tehničke dokumentacije shodno članu 7. Zakona o geološkim istraživanjima ("SI.list RCG", br.28/93, 27/94, 42/9) i ("SI.list CG", br.26/07, 28/11) izraditi Projekat geoloških istraživanja tla za predmetnu lokaciju i Elaborat o rezultatima izvršenih geoloških istraživanja.
18	POTREBA IZRADE URBANISTIČKOG PROJEKTA
	/
20	ZA ZGRADE URBANISTIČKO-TEHNIČKI USLOVI SADRŽE I URBANISTIČKE PARAMETRE
	Oznaka urbanističkih parcela /

	Površina urbanističkih parcela	/
	Maksimalni indeks zauzetosti	/
	Maksimalni indeks izgrađenosti	/
	Bruto građevinska površina objekata (max BGP)	/
	Maksimalna spratnost objekata	/
	Maksimalna visinska kota objekta	/
	Parametri za parkiranje odnosno garažiranje vozila	
	/	
	Smjernice za oblikovanje i materijalizaciju, posebno u odnosu na ambijentalna svojstva područja	
	/	
	Uslovi za unapređenje energetske efikasnosti	
	/	
21	DOSTAVLJENO:	
	- Podnosiocu zahtjeva	
	- Direktoratu za inspekcijski nadzor i licenciranje	
	- U spise predmeta	
22	OBRADIVAČ URBANISTIČKO-TEHNIČKIH USLOVA:	Vesko Dedeić 
23	OVLAŠĆENO SLUŽBENO LICE:	
24		SEKRETAR Sava Zeković 
25	PRILOZI	

	<ul style="list-style-type: none">- Grafički prilozi iz planskog dokumenta- List nepokretnosti I kopija plana- Akt Sekretarijat za uređenje prostora, zaštitu životne sredine i komunalno stambene poslove br.352/19-04-1499 od 02.12.2019 godine	
--	---	--

5200000007



114-956-4645/2019

UPRAVA ZA NEKRETNINE

PODRUČNA JEDINICA
ZABLJAK

Broj: 114-956-4645/2019

Datum: 26.11.2019.

KO: BORJE II

Na osnovu člana 173 Zakona o državnom premjeru i katastru nepokretnosti ("Sl. list RCG" br. 29/07, "Sl. list CG" br. 73/10, 032/11, 040/11, 043/15, 037/17 i 17/18), postupajući po zahtjevu . . ., za potrebe . . . izdaje se

LIST NEPOKRETNOSTI 789 - IZVOD

Podaci o parcelama									
Broj	Podbroj	Broj zgrade	Plan Skica	Datum upisa	Potes ili ulica i kućni broj	Način korišćenja Osnov sticanja	Bon. klasa	Površina m ²	Prihod
1331			14 152	22/01/2011	RAŽANO POLJE	Pašnjak 5. klase PRAVNI PROPIS		90094	81.08
1332			14 153	22/01/2011	RAŽANO POLJE	Neplodna zemljišta PRAVNI PROPIS		34349	0.00
Ukupno								124443	81.08

Podaci o vlasniku ili nosiocu			
Matični broj - ID broj	Naziv nosioca prava - adresa i mjesto	Prava	Obim prava
0900002010666	CRNA GORA BOVANA TOMAŠEVIĆA - Podgorica	Svojina	1/1
7000000130712	UPRAVA ZA ŠUME CRNE GORE - PODRUČNA JEDINICA Zabljak	Upravljanje	1/1
7000000131115	VLADA CRNE GORE KARADORĐEVA BB - Podgorica	Raspodajanje	1/1


Podaci o teretima i ograničenjima							
Broj	Podbroj	Broj zgrade	PD	Redni broj	Način korišćenja	Datum upisa Vrijeme upisa	Opis prava
1331				1	Pašnjak 5. klase	21.06/2019 9.57	Zabilježna postupka UGOVORA O KONCESIJI ZA EKSPLOATACIJU MINERALNE SIROVINE SLJUNKA I PIJESKA NA LEŽI STU „RAŽANO POLJE, OPŠTINA ZABLJAK, ZAKLJUČENOG IZMEĐU VLADE CRNE GORE KAO KONCEDENTA I DOO ŽEKOVIĆ COMPANY ZABLJAK, KAO KONCESIONARA „DANA 26.03.2019 GODINE
1332				1	Neplodna zemljišta	21.06/2019 9.57	Zabilježna postupka UGOVORA O KONCESIJI ZA EKSPLOATACIJU MINERALNE SIROVINE SLJUNKA I PIJESKA NA LEŽI STU „RAŽANO POLJE, OPŠTINA ZABLJAK, ZAKLJUČENOG IZMEĐU VLADE CRNE GORE KAO KONCEDENTA I DOO ŽEKOVIĆ COMPANY ZABLJAK, KAO KONCESIONARA „DANA 26.03.2019 GODINE

Naplata takse je oslobođena na osnovu člana 17 Zakona o administrativnim taksama ("Sl.list CG, br. 18/19). Naplata naknade oslobođena je na osnovu člana 174 Zakona o državnom premjeru i katastru nepokretnosti ("Sl. list RCG" br. 29/07, "Sl. list CG" br. 73/10, 032/11, 040/11, 043/15, 037/17 i 17/18).

Ovlašćeno lice:



Stevović Gordana dipl.prav.



NA GORA
AVA ZA NEKRETNINE
UČNA JEDINICA ZABLJAK
#P
26.11.2019.



Katastarska opština: BORJE II
Broj lista nepokretnosti:
Broj plana: 14
Parcele: 1331, 1332

KOPIJA PLANA

Razmjera 1:2500



IZVOD IZ DIGITALNOG PLANA

Obradio: *[Signature]*

Ovjerava
Službeno lice:

02-12-2019

04 302/19 1499 - -
SEKRETARIJAT ZA UREĐENJE PROSTORA, ZAŠTITU ŽIVOTNE SREDINE I
KOMUNALNO STAMBENE POSLOVE

ŽABLJAK

PREDMET: Mišljenje

U vezi sa Vašim aktom broj 352/19-04-301 od 26.11.2019. godine kojim tražite mišljenje o potrebi procjene uticaja na životnu sredinu za izvođenje radova na eksploataciji mineralne sirovine šljunka i pijeska na ležištu „Ražano polje“, na kat. parcelama br. 1331 i 1332 KO Borjr II, u zahvatu Prostorno urbanističkog plana opštine Žabljak do 2020 godine, u cilju definisanja uslova i mjera zaštite životne sredine, a na osnovu priloženog nacrtu urbanističko-tehničkih uslova za izradu tehničke dokumentacije izdatog na ime nosioca projekta „ZEKOVIĆ KOMPANI“ D.O.O., obavještavam Vas da je za navedeni projekat potrebno sprovesti postupak procjene uticaja na životnu sredinu.

Odredbama članom 4 stav 1 Zakona o procjeni uticaja na životnu sredinu („Službeni list CG“, broj 75/18) propisano je da su predmet procjene uticaja projekti koji se planiraju i izvode, a koji mogu značajno da utiču na životnu sredinu ili zdravlje ljudi.

Uredbom o projektima za koje se vrši procjena uticaja na životnu sredinu („Sl. list RCG“, br. 20/07“ i „Sl. list CG“, br. 47/13, 53/14 i 37/18) definisani su projekti za koje je obavezna procjena uticaja na životnu sredinu – Lista I ove Uredbe, kao i projekti za koje se može zahtijevati procjena uticaja na životnu sredinu – Lista II ove Uredbe.

Uvidom u navedenu uredbu utvrđeno je da se predmetni projekat nalazi u Listi II, tačka 2 (a) – kamenolomi i površinski kopovi čija je eksploataciona površina manja od 25 hektara, za koje nadležni organ odlučuje o potrebi procjene uticaja na životnu sredinu.

Shodno navedenim propisima nosilac projekta „ZEKOVIĆ KOMPANI“ D.O.O je u obavezi da nadležnom organu lokalne uprave podnese zahtjev za odlučivanje o potrebi izrade elaborata procjene uticaja na životnu sredinu za predmetni projekat.

Uz zahtjev se prilaže dokumentacija za odlučivanje o potrebi izrade elaborata za predmetni projekat sa svim relevantnim činjenicama i podacima neophodnim za odlučivanje o potrebi izrade elaborata shodno Pravilniku o bližem sadržaju dokumentacije koja se podnosi uz zahtjev za odlučivanje o potrebi izrade elaborata („Sl. list CG“, br. 19/19) u tri primjerka u pisanoj formi i jedan primjerak u elektronskoj formi.

Nadležni organ lokalne uprave će na osnovu sprovedenog postupka po podnijetom zahtjevu donijeti rješenje o potrebi izrade Elaborata procjene uticaja na životnu sredinu.



Dostaviti:

- Sekretarijatu i
- u spise








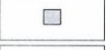


**Samostalni savjetnik I
za zaštitu životne sredine,**

Stanojka Vemjić





Stanojka Vemjić

	PEĆINA	<small>Odluka o donošenju Prostorno - urbanističkog plana Opštine Žabljak do 2020. godine, broj: 251/11-01-333 od 08.07.2011. god. Prostorni plan Skupštine Opštine Žabljak, Vidoje Tomčić</small>	
	SPOMEN OBJEKAT		
	LOKACIJA HRAMA	CRNA GORA	
	GROBLJE	OPŠTINA ŽABLJAK	
	KAMP	Projekat:	
	ULAZNO-IZLAZNE TAČKE ZA SPLAVARENJE-KAJAK	PROSTORNO - URBANISTIČKI PLAN	
	DEPONIJA GRADJEVINSKOG OTPADA	OPŠTINE ŽABLJAK DO 2020. GODINE	
	PRETOVARNA STANICA I RECIKLAŽNO DVORIŠTE	<small>Odluka o izradi Prostorno - urbanističkog plana: 21. list CG, Opštinski propisi, broj 24/07 22. list CG, Opštinski propisi, broj 40/08</small>	
	GRANICA KATASTARSKE OPŠTINE	Naručilac:	OPŠTINA ŽABLJAK
	GRANICA OPŠTINE	PROSTORNO-PLANSKO RJEŠENJE:	
	GRANICA OPŠTINE RIJEKOM TAROM	Prilog:	NAMJENA PROSTORA
	<small>PREDLOG GRANICE NACIONALNOG PARKA "DURMITOR" PREMA: "STRUČNA PODLOGA - STUDIJA IZVODLJIVOSTI ZA REVIZIJU NACIONALNOG PARKA "DURMITOR" (Zavod za zaštitu prirode Crne Gore, novembar 2010. - materijal u sklopu Prostornog plana za Durmitorsko područje čija je izrada u toku)</small>	Rukovodni tim:	Dubravka Pavlović, dipl. prostorni planer, odgovorni planer Marin Krešić, dipl. inž. arh., odgovorni planer
		Razmjera:	1:25 000
		Datum:	Jul 2011.
		Broj lista:	03
			Jugoslovenski institut za urbanizam i stanovanje JUGINUS AD - BEOGRAD
		PREDSTAVNIŠTVO JUGINUS MONT - BIJELO POLJE	
		U saradnji sa:	
		Republički zavod za urbanizam i projektovanje r z u p PODGORICA	

NASELJENE I IZGRAĐENE POVRŠINE

	PODRUČJE URBANISTIČKE RAZRADE
	SEOSKA NASELJA
	ZONE RAZVOJA
	ZONE POTENCIJALNOG TURISTICKOG RAZVOJA
	EKO NASELJE - PODGORA
	KATUNI
	VEĆE POVRŠINE ZA RAD
	POTENCIJALNE LOKACIJE RADNIH ZONA
	TURISTIČKO-UGOSTITELJSKO-SPORTSKO-REKREATIVNI SADRŽAJI
	LOKACIJA GOLF-TERENA (ORIJENTACIONA)

SAOBRAĆAJNA INFRASTRUKTURA

	MAGISTRALNI PUT RISAN- ŽABLJAK
	TRASA REGIONALNOG PUTA KOJI SE IZMEŠTA
	REGIONALNI PUT
	LOKALNI PUTEVI
	LOKALNI PUTEVI - PLANIRANI
	NEKATEGORISNI PUTEVI
	NEKATEGORISNI PUTEVI - PLANIRANI
	OSTALE NASELJSKE SAOBRAĆAJNICE POSTOJEĆE
	OSTALE NASELJSKE SAOBRAĆAJNICE PLANIRANE
	ŠUMSKI PUTEVI
	PLANINSKA STAZA - PLANIRANA
	PLANINSKA STAZA
	BICIKLISTIČKA STAZA
	KRUŽNA RASKRSNICA
	PRISTANIŠTE

	POVRŠINE ZA POLJOPRIVREDU PAŠNJACI, LIVADE, ŽBUNJE I SUVATI		LOKACIJA AERODROMA
	OSTALE POVRŠINE		LOKACIJA HELIDROMA
	ŠUME		LOKACIJA NOVIH HELIDROMA
	VODENE POVRŠINE		GLAVNA AUTOBUSKA STANICA
	PRIRODNE I KULTURNE VREDNOSTI		AUTOBUSKO STAJALIŠTE
	<u>ZAŠTIĆENI OBJEKTI PRIRODE</u> - REZERVATI		BENZINSKA STANICA - PLANIRANA
	OPŠTI		BENZINSKA STANICA
	POSEBNI		AUTO SERVIS - PLANIRANI
	- SPOMENICI PRIRODE		AUTO SERVIS
	GEOLOŠKI		PARKIRALIŠTE
	GEMORFOLOŠKI		SKI LIFT - PLANIRANI
	PALEONTOLOŠKI		SKI LIFT
	SPELEOLOŠKI OBJEKTI		ŽIČARA - PLANIRANA
			ŽIČARA
			STAZA ZA MOTORNE SANKE

