


GRANICA LSL BORJE

IZVOD IZ PUP-a


NASELJENE I IZGRAĐENE POVRŠINE



PODRUČJE URBANISTIČKE RAZRADE



SEOSKA NASELJA



ZONE RAZVOJA



TURISTIČKO-UGOSTITELJSKO-SPORTSKO-
REKREATIVNI SADRŽAJI



MAGISTRALNI PUT RISAN- ŽABLJAK



TRASA REGIONALNOG PUTA KOJI SE IZME ŠTA



REGIOALNI PUT



LOKALNI PUTEVI



LOKALNI PUTEVI - PLANIRANI



NEKATEGORISNI PUTEVI



NEKATEGORISNI PUTEVI - PLANIRANI

242.

Na osnovu člana 47 stav 3 u vezi sa članom 24 Zakona o uređenju prostora i izgradnji objekata ("Sl.list CG", br. 51/08, 40/10, 34/11, 47/11, 35/13, 39/13 i 33/14) i člana 38 tačka 4 Statuta opštine Žabljak ("Sl.list RCG-Opštinski propisi", br. 9/05 i 23/07 i "Sl.list CG-Opštinski propisi", broj 3/11), Skupština opštine Žabljak, na sjednici održanoj dana 29.01.2015.godine, donijela je

ODLUKU o donošenju Lokalne studije lokacije "Borje I"

Član 1
DONOSI SE Lokalna studija lokacije "Borje I".

Član 2
Granica Lokalne studije lokacije "Borje I" (u daljem tekstu: Studija) obuhvata prostor južno od regionalnog puta "Žabljak - Pljevlja" i počinje od tromede katastarske parcele 159/1, 70/1, 81/3 i skreće ka jugu obodom parcele 81/3, 81/2, 70/7, odatle dalje ka istoku obodom parcele 71, 70/1, 72, 75, 87, 86/1, 89/1, 90/2, 90/1, 101/1, 83, 85/1, 84, 98/1, 101/2, odatle skreće ka sjeveru obodom parcele 97, 101/2, 100, 99, 100 lomi se i skreće ka istoku uz obod parcele 103, 111/3, 111/4, 114/1, 143/8 i 143/9 do 140 obuhvatajući je, 149/2, 144/2, 144/1, 172, 175, 179, 181, 180, 186, 197, 226/7, 227/5, 222, 225 presijeca put kat. parcela 1595 i 234, nastavlja ka istoku i obuhvata katastarske parcele 234 dio, 232, 237, 248, 244, 251, presjeca 252, izlazeći na granicu katastarskih parcela 272/1 i 271, nastavlja obuhvatajući 271, 269, 268, prsjeca 272/1 do granice sa 273 obuhvatajući je, obuhvata 275, prsjeca 276 obuhvatajući 280, 284/1, 283/4, 309, 307, 288, 302, 295, 292, 291, 290, 289, dio regionalnog puta "Žabljak - Pljevlja", kojim se vraća ka zapadu do početne tačke, gdje se granica zatvara.

Katastarske parcele, čijom ivicom ide granica Studije obuhvaćene su Studijom.

Plan zahvata površinu od 46,32 ha.

Član 3
Studija se donosi za period od pet godina.

Član 4
Studija je urađena u digitalnoj i analognoj formi.
Studija se sastoji od tekstualnog i grafičkog dijela.

Član 5
O sprovođenju Studije staraće se organ lokalne uprave nadležan za poslove uređenja prostora.

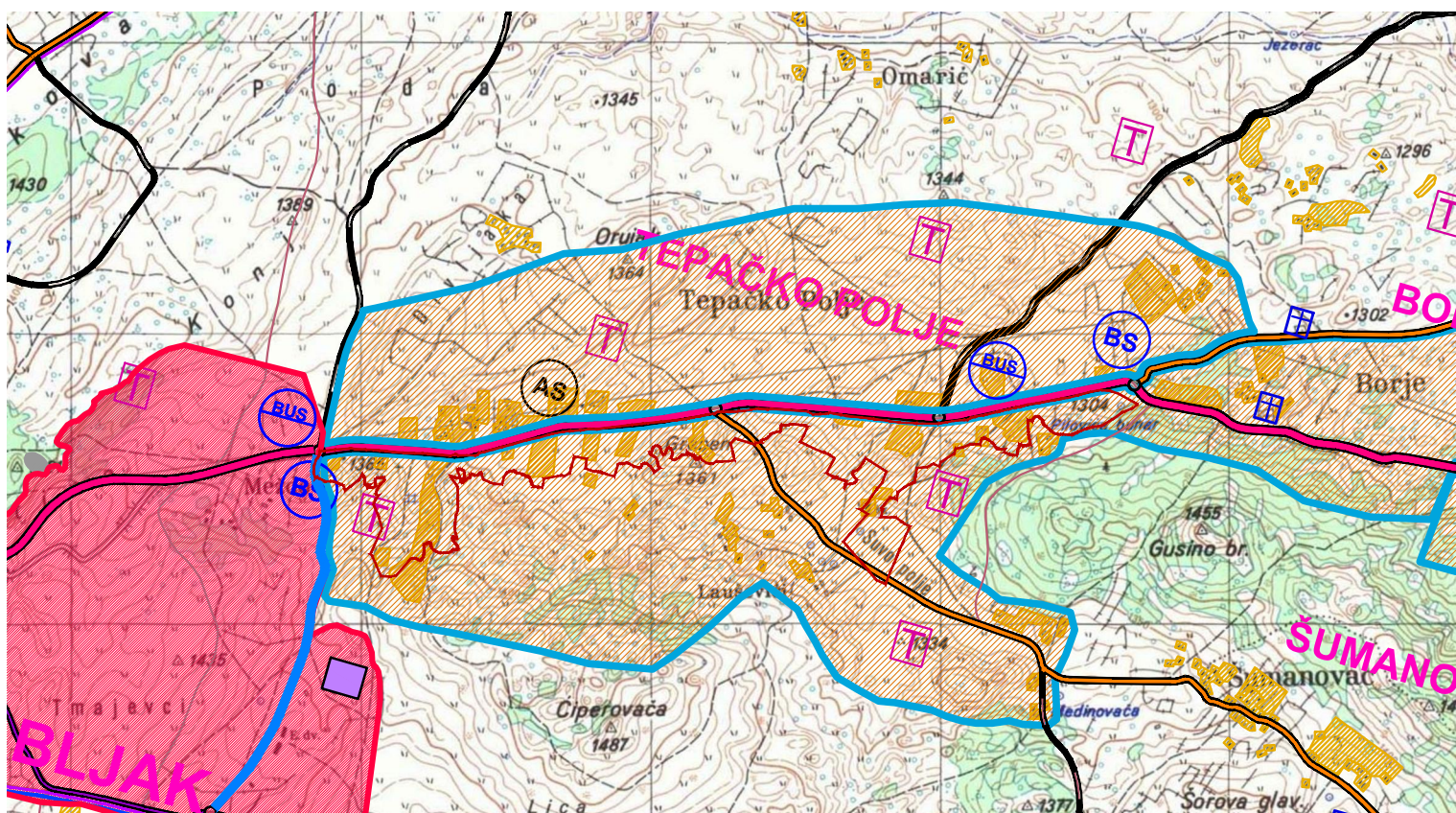
Član 6
Komunalno opremanje građevinskog područja u zahvatu plana, vršiće se na način propisan odredbama članova 63 do 66 Zakona o uređenju prostora i izgradnji objekata.

Član 7
Ova odluka stupa na snagu osmog dana od dana objavljivanja u "Službenom listu Crne Gore-Opštinski propisi".

Broj: 351/15-01-21
Žabljak, 30. 01. 2015. godine

Skupština opštine Žabljak
Predsjednik skupštine
Vidoje Tomčić, s.r.

lokalna studija lokacije: BORJE I



obrađivač plana	CAU Centar za Arhitekturu i Urbanizam	odluka o izradi plana: broj: 031/12-01-53 Žabljak, 07.11.2012.
naručilac	OPŠTINA ŽABLJAK	godina izrade plana: 2014.
naziv planskog dokumenta	Lokalna studija lokacije: Borje I	Razmjera: 1:25000
faza planskog dokumenta	Plan	broj grafičkog prikaza: 02
naziv grafičkog prikaza	Izvod iz PUP-a, - Prostorni dio	