
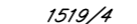








LEGENDA

-  GRANICA ZAHVATA
-  1519/4 BROJ I GRANICA KATASTARSKE PARCELE
-  UP 123 BROJ URBANISTIČKE PARCELE
-  GRANICA URBANISTIČKE PARCELE
-  KOLSKO PJEŠAČKE POVRŠINE
-  IVIČNJAK
-  PARKING
-  OSA SAOBRAĆAJNICE

KOORDINATE OSOVINE SAOBRAĆAJNICE

- 1 6595472.51 4781334.90
- 2 6595446.64 4781358.82
- 3 6595442.82 4781361.36
- 4 6595427.06 4781368.55
- 5 6595406.78 4781364.32
- 6 6595392.86 4781348.81
- 7 6595366.78 4781319.77

urbanistički projekat:
BORJE II
turističke vile sa
centralnim sadržajem

obrađivač plana	studio SYNTHESIS architecture&design	
naručilac	OPŠTINA ŽABLJAK	odluka o izradi plana: br. 350/13-01-633 Žabljak, 29.05.2013. god.
naziv planskog dokumenta	Urbanistički projekat: Borje II - turističke vile sa centralnim sadržajem	godina izrade plana: 2014.
faza planskog dokumenta	Plan	Razmjera: 1:500
naziv grafičkog prikaza	Saobraćajna infrastruktura	broj grafičkog prikaza: 08