









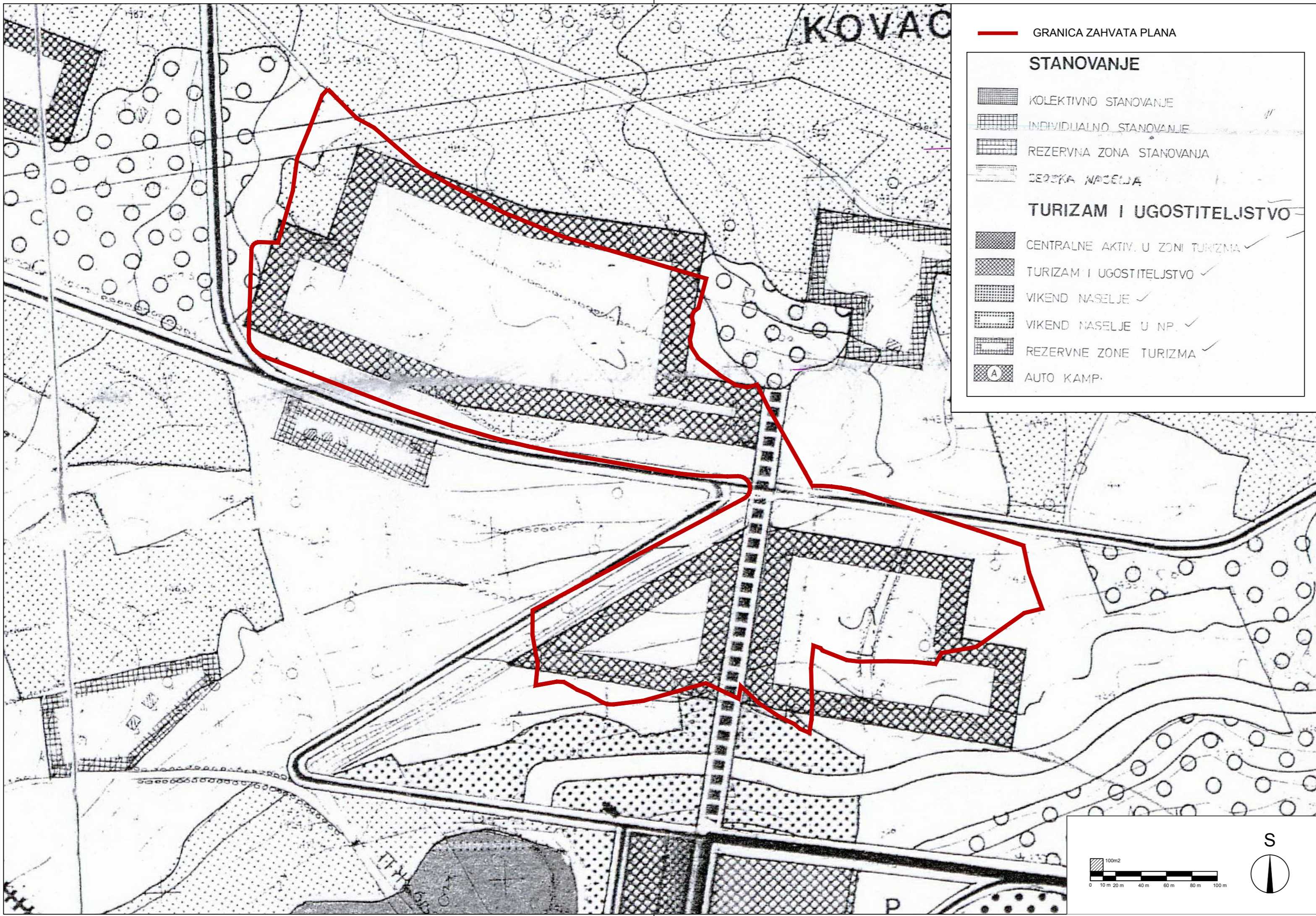


- GRANICA ZAHVATA PLANA
- STANOVANJE**
-  KOLEKTIVNO STANOVANJE
  -  INDIVIDUALNO STANOVANJE
  -  REZERVNA ZONA STANOVANJA
  -  ~~SEOSKA NASELJA~~
- TURIZAM I UGOSTITELJSTVO**
-  CENTRALNE AKTIV. U ZONI TURIZMA ✓
  -  TURIZAM I UGOSTITELJSTVO ✓
  -  VIKEND NASELJE ✓
  -  VIKEND NASELJE U NP. ✓
  -  REZERVNE ZONE TURIZMA ✓
  -  AUTO KAMP ✓



lokalna studija lokacije:  
"KOVAČKA DOLINA"

obrađivač plana	<b>CAU</b> Centar za Arhitekturu i Urbanizam	registarska šifra: CAU_LSL_08.09.10_5
naručilac	OPŠTINA ŽABLJAK	odluka o izradi plana: br. 350/08-01-1561 Žabljak, 04.06.2008.god.
naziv planskog dokumenta	<b>Lokalna Studija lokacije: "Kovačka dolina"</b>	godina izrade plana 2011.
faza planskog dokumenta	Predlog plana	Razmjera <b>1:2500</b>
naziv grafičkog prikaza	<b>Izvod iz GUP-a Žabljak - namjena površina</b>	broj grafičkog prikaza <b>02</b>