





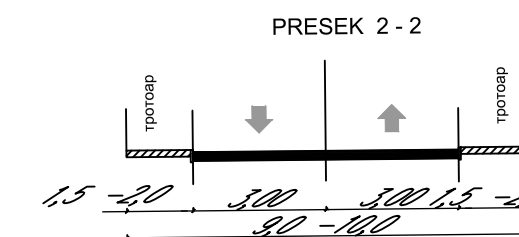
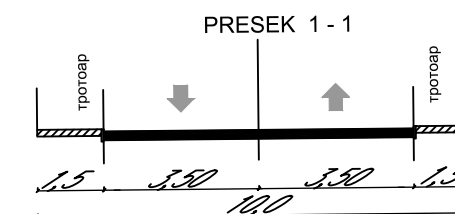
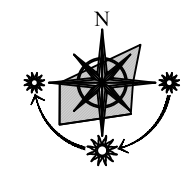
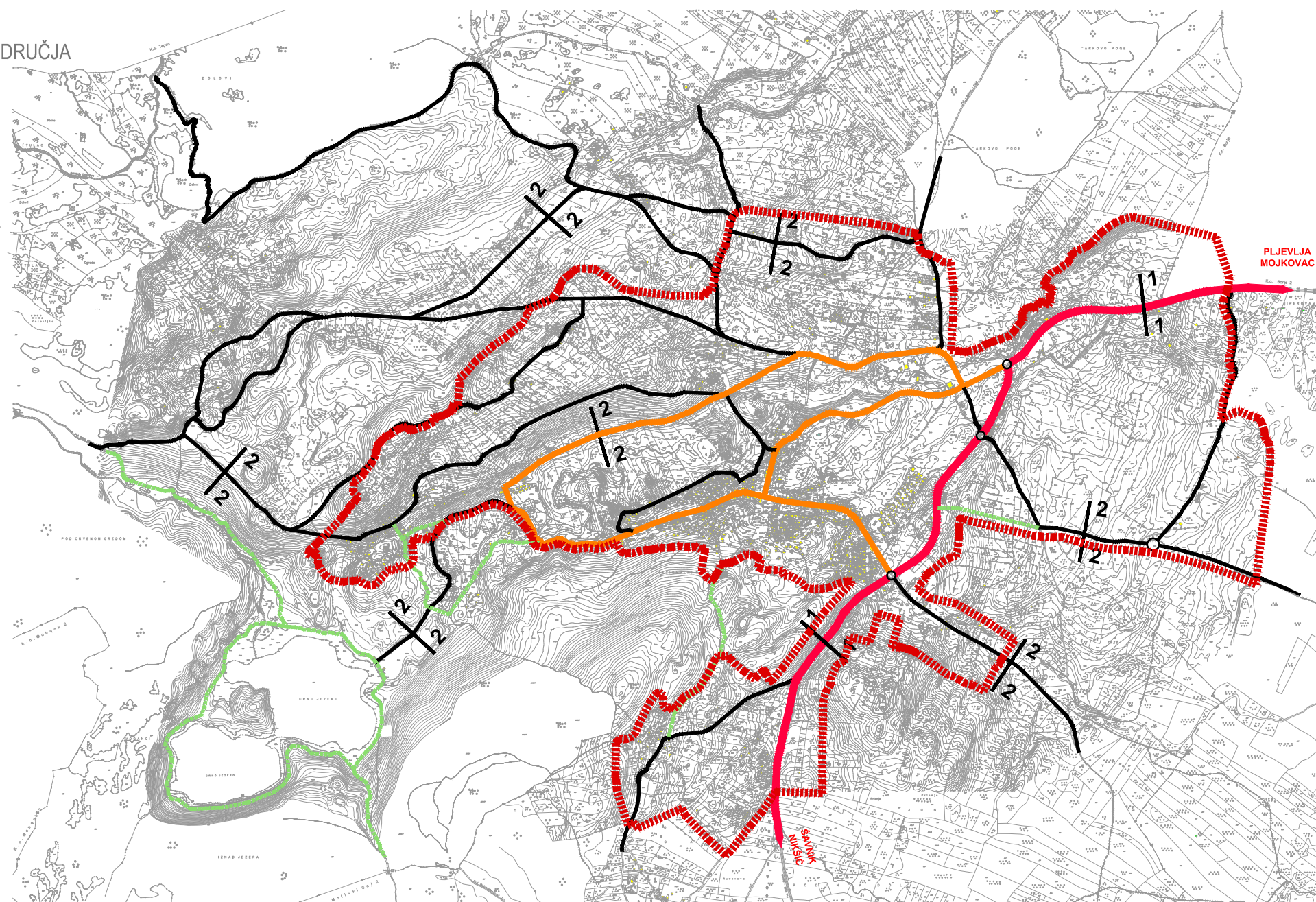


KATEGORIZACIJA ULIČNE MREŽE

-  GRANICA GRADSKOG PODRUČJA
-  GRADSKA MAGISTRALA
-  SABRAČAJNICA I REDA
-  SAOBRAČAJNICA II REDA
-  PEŠAČKI KORIDORI
-  PRESEK



Odluka o donošenju Prostorno - urbanističkog plana Opštine Žabljak do 2020. godine, broj: 351/11-01-333 od 08.07.2011. god.
Predsjednik Skupštine Opštine Žabljak, Vidoje Tomčić

CRNA GORA OPŠTINA ŽABLJAK

Projekat:

PROSTORNO - URBANISTIČKI PLAN OPŠTINE ŽABLJAK DO 2020. GODINE

Odluka o izradi Prostorno - urbanističkog plana: Sl. list CG, Opštinski propisi, broj 24/07
Sl. list CG, Opštinski propisi, broj 40/08

Naručilac:

OPŠTINA ŽABLJAK

URBANISTIČKO-PLANSKO RJEŠENJE:

Prilog:

SAOBRAČAJNO RJEŠENJE KATEGORIZACIJA ULICNE MREŽE

Rukovodni tim:

Dubravka Pavlović, dipl. prostorni planer, odgovorni planer
Marin Krešić, dipl. inž. arh., odgovorni planer

Razmjera:

1:25 000

Datum:

Jul 2011.

Broj lista:

04/1



JUGINUS MONT

Jugoslovenski institut za urbanizam i stanovanje

JUGINUS AD - BEOGRAD

PREDSTAVNIŠTVO JUGINUS MONT - BIJELO POLJE

U saradnji sa:



r z u p

Republički zavod za urbanizam i projektovanje

r z u p

PODGORICA