






-  GRANIČA GRADSKOG PODRUČJA
-  GRANIČA GENERALNOG URBANISTIČKOG PLANA
-  GRANIČA DUP-a ŽABLJAKA
-  GRANIČA I FAZE DUP-a ŽABLJAKA



Odluka o donošenju Prostorno-urbanističkog plana Opštine Žabljak do 2020. godine, broj: 32/11-01-323 od 08.07.2011. god.
Predsjednik Skupštine Opštine Žabljak, Vilega Tomčić

**CRNA GORA
OPŠTINA ŽABLJAK**

**PROJekat:
PROSTORNO - URBANISTIČKI PLAN
OPŠTINE ŽABLJAK DO 2020. GODINE**

Odluka o izradi Prostorno-urbanističkog plana: 81. list CG, Odlučnički projekat, broj 248/07
81. list CG, Odlučnički projekat, broj 40/08

| | | | |
|---|--|--------|---------------------------------|
| Naručilac: | OPŠTINA ŽABLJAK | | |
| Prilog: | URBANISTIČKO-PLANSKO RJEŠENJE: | | |
| Rukovodni tim: | STANJE PLANIRANJA POSTOJEĆA PLANSKA DOKUMENTACIJA | | |
| Razmjera: | 1:5 000 | Datum: | Jul 2011. Broj lista: 02 |
| Jugoslavenski institut za urbanizam i stanovanje | JUGINUS AD - BEOGRAD | | |
| U saradnji sa: | PREDSTAVNIŠTVO JUGINUS MONT - BIJELO POLJE | | |
|  | Republički zavod za urbanizam i projektovanje F Z U P PODGORICA | | |