

LEGENDA



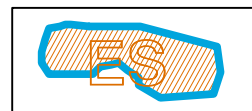
GRANICA UP BORJE II

IZVOD IZ PUP-a

NASELJENE I IZGRAĐENE POVRŠINE



SEOSKA NASELJA



ZONE RAZVOJA



TURISTIČKO-UGOSTITELJSKO-SPORTSKO-REKREATIVNI SADRŽAJI



MAGISTRALNI PUT RISAN- ŽABLJAK



TRASA REGIONALNOG PUTA KOJI SE IZME ŠTA



REGIOALNI PUT



LOKALNI PUTEVI




LOKALNI PUTEVI - PLANIRANI



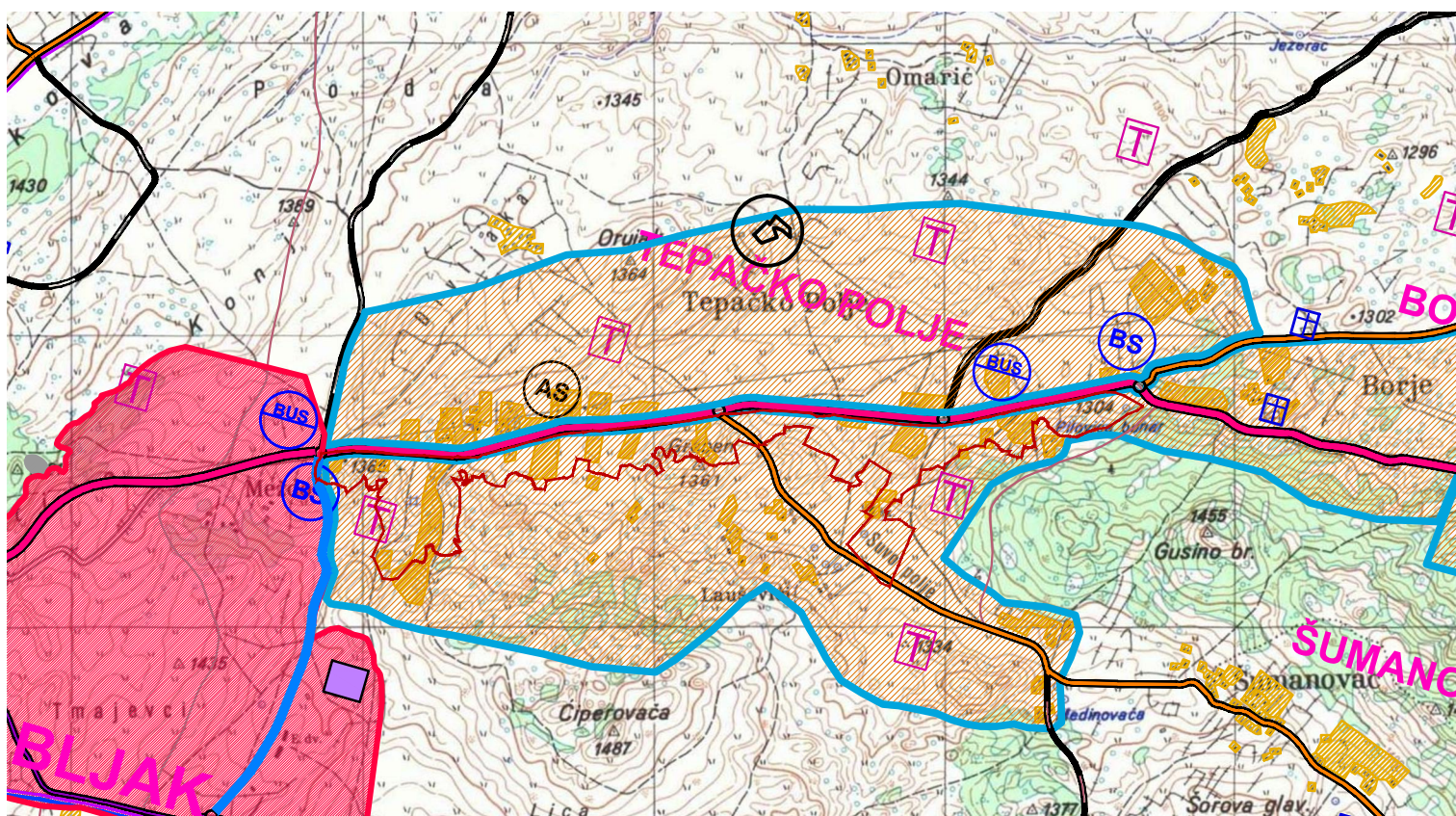
NEKATEGORISNI PUTEVI



NEKATEGORISNI PUTEVI - PLANIRANI



urbanistički projekat: BORJE II turističke vile sa centralnim sadržajem



obrađivač plana	studio SYNTHESIS architecture&design	
naručilac	OPŠTINA ŽABLJAK	odluka o izradi plana: br. 350/13-01-633 Žabljak, 29.05.2013. god.
naziv planskog dokumenta	Urbanistički projekat: Borje II - turističke vile sa centralnim sadržajem	godina izrade plana: 2014.
faza planskog dokumenta	Plan	Razmjera: 1:25000
naziv grafičkog prikaza	Izvod iz PUP-a Žabljak , - Prostorni dio	broj grafičkog prikaza: 02